

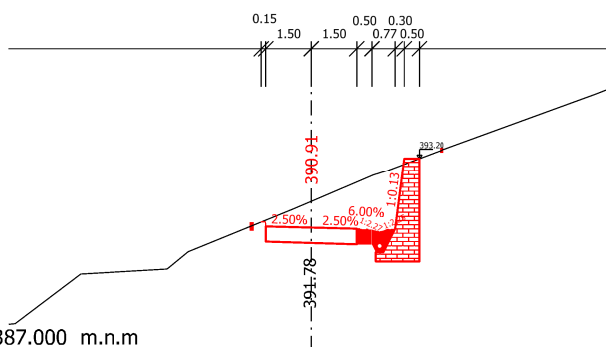
P1

Km 0,02000

Navržená niveleta

Stávající terén

Srovnávací rovina 387.000 m.n.m



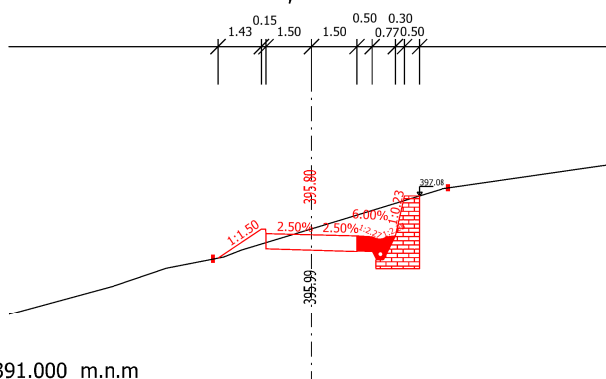
P2

Km 0,04000

Navržená niveleta

Stávající terén

Srovnávací rovina 391.000 m.n.m



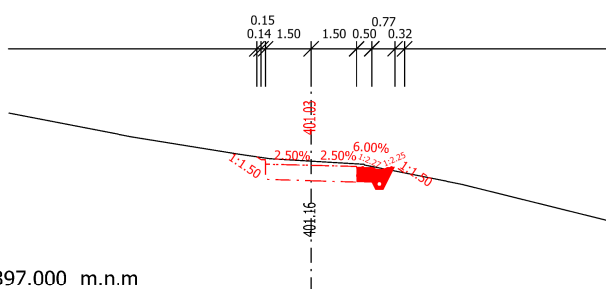
P3

Km 0,06140

Navržená niveleta

Stávající terén

Srovnávací rovina 397.000 m.n.m



Kraj: Zlínský		GEODIS BRNO spol. s r.o. Lazaretní 11a , 61500 BRNO tel. 538 702 040	
Investor: MZe - Pozemkový úřad Vsetín			
Obec, katastrální území: Malá Bystřice			
Kontroloval: Dr.Ing. P. Doležal	Zpracoval: Mgr. Ondřej Goldman		
KPÚ Malá Bystřice		Číslo zakázky	29043
		Datum	listopad 2011
Vedlejší cesta VC8a (kat. P 3,5/30) - příčné řezy		Souř. systém	S - JTSK
		Výškový systém	Bpv
		Měřítko	1 : 250
		Příloha č.	5c